

KRENGERUP



Det nyklassicistiske hovedgårdsanlæg og de symmetrisk placerede avslænger

BESKRIVELSE

Kulturmiljøet Krengerup Gods er et helstøbt herregårdsanlæg med flere velbevarede tjenestebygninger i det omkringliggende landskab. Den velholdte slotsallé langs Nårupvej understøtter fortællingen om herregårdsmiljøet og ankomsten til den nyklassicistiske hovedgård opført i 1772. Godset ligger symmetrisk placeret med hovedhuset trukket tilbage fra den trelængede avlsgård i bindingsværk. Nord for avlsgårdsanlægget er opført yderligere driftsbygninger i slutningen af 1800-tallet i historicistisk stil. Godsets park ligger ind til skoven mod øst og er anlagt efter datidens engelske haveideal med vidtstrakte græsarealer, en større sø og en havepavillon.

FORTÆLLING

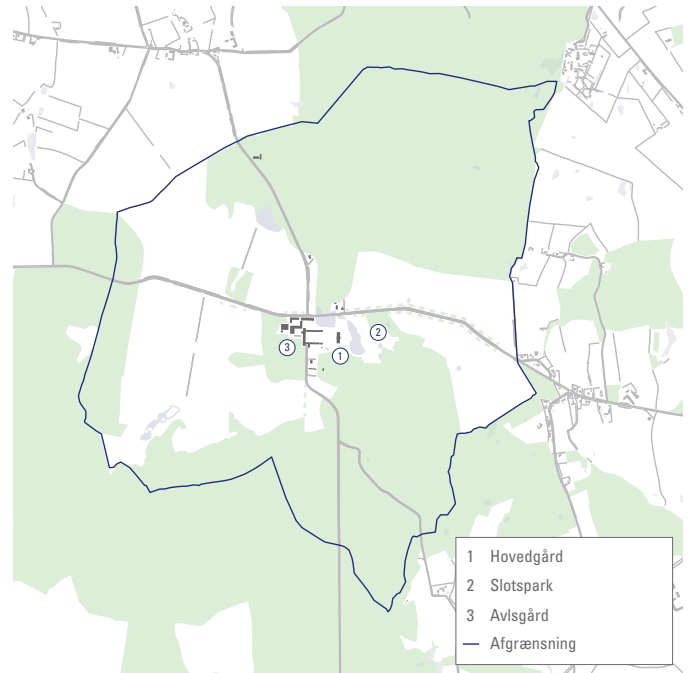
Krengerup, Brahesborg og Søholm blev i slutningen af 1700-tallet overdraget til Frederik Rantzau, der gjorde Krengerup til hovedsæde og opførte anlægget som det fremstår i dag. Da herregårdsanlægget tidligere har været underlagt Søholm Gods, besidder hovedgården ikke store markarealer eller fæstegods. Fortællingen om herregårdslandskabet opleves derfor gennem slotsalléen, søerne, hovedgården, driftsbygningerne samt Krengerup Gods' skov, der ligger op til herregårdsanlægget. Parken har tydelige rester af et aksialt haveanlæg med hovedhuset centralt placeret.

BÆRENDE BEVARINGSVÆRDIER

De bærende bevaringsværdier knytter sig til herregårdens hovedbygning, avlsgård og de nærliggende tjenestebygninger samt herregårdsanlæggets beliggenhed i landskabet. Hertil kommer alléen langs Nårupvej og skovarealerne omkring godset.

STATUS

Krengerup er privatejet og drives som herregårdsmuseum såvel som til boligudlejning og moderne land- og skovbrugsvirksomhed. Herregården og det omkringliggende landskab besidder tilsammen en høj oplevelsesværdi og et stort formidlingspotentiale.

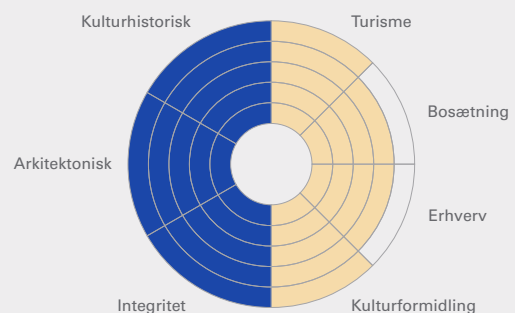


I afgrænsningen af Krengerup indgår herregårdsanlæg, slotspark, funktionsbygninger, møllesø, skovområde samt alléerne i det omkringliggende landskab.

Kommune:	Assens Kommune
Kategori:	Magt og Tro - Herregård
Emne i kommuneplan:	Krengerup Hovedgårdsejrlav
Omfang:	Kulturmiljø nr. 8
Udpeget i kommuneplan:	Ja
Adgangsforhold:	Delvist offentlig adgang

● VÆRDISÆTNING

● EGENSKABER



KRENGERUP



Godset hovedankomst langs driftsbygningerne, som blev tilføjet i slutningen af 1800-tallet. De nyere driftsbygninger lægger sig helt op til det oprindelige avlsgårdsanlæg.



Krengerup vandmølle, som er elegant integreret i herregårdsanlægget



Den velholdte slotsallé langs Nårupvej.

THORØHUSE



På billedet ses fiskerhusenes nære forhold til kysten

BESKRIVELSE

Thorøhuse er en idyllisk søfarts- og fiskerby beliggende ud til kysten ved halvøen Thorø syd for Assens. Byen består gennemgående af små og tætliggende, historicistiske fiskerhuse bygget i 1870-1920 med undtagelse af byens nordligste del, der domineres af en ældre, homogen, hvidkalket bebyggelse fra 1700-tallet. Den tætte bebyggelsesstruktur i Thorøhuse knyttes sammen af smalle, snoede stræder, der forbinder den bagvedliggende bydel med kystlinjen, naturhavnen og den gamle stejleplads. Stejlepladsen anvendes i dag til bådeplads og oplagring. Nyhuse, som også er inkluderet i afgrænsningen, består af 11 fiskerhuse langs Thorø Huse Vej nord for byen.

FORTÆLLING

Thorøhuse er opstået som et fiskerleje i 1700-tallet på grund af de gode fiskeriforhold i Lillebælt. De små fiskerhuse udnytter det omkringliggende landskab ved at placere sig inderst i vigen tæt mod kysten, hvor halvøen Thorø skaber læ for vind fra Lillebælt. Naturhavnen og en større del af Drejet anvendes stadig aktivt af fiskere og lystsejlere, hvilket understøtter fortællingen om kystmiljøet og den fisker- og kystkultur, der har fundet sted her.

BÆRENDE BEVARINGSVÆRDIER

De bærende bevaringsværdier knytter sig til strukturen i det lille fiskerleje med smalle stræder og fiskerhuse, der lægger sig helt op til. Stiforbindelserne til kysten og den gamle stejleplads inderst i bugten understøtter fortællingen om kystkulturen og områdets aktive fiskermiljø.

STATUS

Thorøhuse er et unikt kystmiljø, hvor tilgangen til vandet spiller en central rolle for byens opbygning. Den tætte bystruktur langs kysten er bevaret, og store dele af bebyggelsen fremstår velholdt med få nyere ændringer. Den bagvedliggende bydel i Thorøhuse er nyanlagt og har karakter af at være et sommerhusområde.

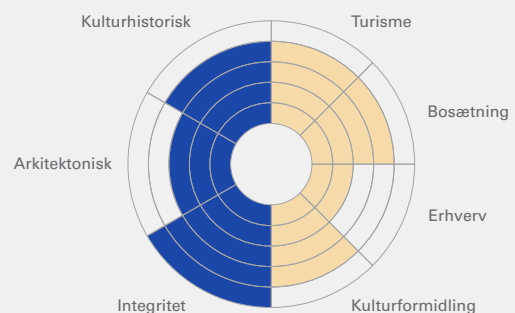


I afgrænsningen af Thorøhuse indgår fiskerbyen samt kystmiljøet på Drejet og Nyhuse nord for byen

Kommune:	Assens Kommune
Kategori:	Kystmiljø - Fiskerleje
Emne i kommuneplan:	Thorø Huse Kystkultur
Omfang:	Kulturmiljø nr. 9
Udpeget i kommuneplan:	Ja
Adgangsforhold:	Offentlig adgang

● VÆRDISÆTNING

● EGENSKABER



THORØHUSE



Billedet viser et af de smalle stræder, der forbinder den bagvedliggende by med kystlinjen



Nyhuse langs Thorø Huse Vej nord for Thorøhuse



Naturhavnen og den gamle stejleplads med fiskerbyen i baggrunden

BYMIDTEN I ASSENS



Badstuestræde er en af gyderne, der forbinder Østergade med baggaderne

BESKRIVELSE

Købstaden Assens domineres af den øst-vestvendte hovedgade Østergade. Smalle gyder forbinder Østergade med baggaderne mod nord og syd. Mod øst er bymidten præget af de større købmandsgårde og industrier som Tobaksfabrikken, mens byen mod vest forbinder sig til havnen. Assens er karakteriseret ved en tæt bebyggelsesstruktur, der ligger helt ud til gaden, og bebyggelser med et højt bevaringsniveau. Særligt fremtrædende er de mange, velbevarede baggårdsmiljøer, som er en sjældenhed i mange andre byer.

FORTÆLLING

Assens var fra middelalderen et vigtigt overfartssted til Sønderjylland. Dette afspejler sig i byens rige udvikling med mange købmandsgårde og bebyggelser, hvoraf nogle går tilbage til 1500-tallet. I bymidten opleves købstadens historie tydeligt i de store købmandsgårde, ved Torvet og Vor Frue Kirke samt i gaderne ned mod havnen. De smalle stræder, baggårdsmiljøer og Ramshæred fortæller om købstadens levede historie og hører til byens mest karakteristiske steder.

BÆRENDE BEVARINGSVÆRDIER

De bærende bevaringsværdier knytter sig til gade- og bebyggelsesstrukturen med tæt bebyggelse ud til gaderne, de sammenhængende forløb mellem hovedgade, baggader og gyder samt de mange velbevarede baggårde. Endvidere til de mange karakteristiske enkeltbygninger og bevarede belægninger med brosten eller tegl.

STATUS

Bymidten er strukturelt velbevaret, men sammenhængen mellem by og havn er sløret med gadegennembrud og bebyggelse ved Willemoesgade. Der er mange bevarede, historiske bygninger og særligt i baggårde og gyder er bevaringsværdierne store. Det anbefales at styrke forbindelsen mellem Plums købmandsgård og Tobaksgården med Østergade samt at udnytte de mange oplevelsesværdier i baggårde og stræder i sammenhæng med havnen.

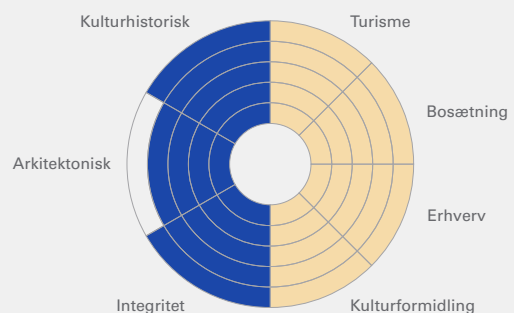


Afgrensningen følger den gamle købstad inklusiv Ramshæred og stationsområde

Kommune:	Assens Kommune
Kategori:	Bymiljø - Købstad
Emne i kommuneplan:	Købstaden, tid: 1600 - nu
Omfang:	Kulturmiljø nr.14
Udpeget i kommuneplan:	Ja
Adgangsforhold:	Offentlig adgang

● VÆRDISÆTNING

● EGENSKABER



MIDTBYEN I ASSENS



Ladegårdsgade løber parallelt med hovedgaden. Baggaderne i Assens har mange bevarede byhuse og gårde



I centrum af Assens ligger hovedgaden Østergade, der leder igennem byen og ned til havnen



Flere steder i bymidten ses velbevarede baggårdsmiljøer. Her i Strandgade

PLUMS KØBMANDS- GÅRD OG SAVVÆRK



Den imponerende, gule tømmerlade er opført i 1915 til oplagring af træ. Bygningen er 56 meter lang, 24 meter bred og fem etager høj

BESKRIVELSE

Plums købmandsgård og savværk er en stor, velbevaret købmandsgård i hjertet af Assens by. Kulturmiljøet omfatter købmandsgården Østergade 38 med butik, kontor og bolig i forhuset samt lagerbygninger, folkestue og korntørringstårn bagved. Bygningerne lukker sig omkring et gårdrum, hvorfra der er adgang til et stort bagvedliggende areal med æggepakkeri, staldbygning og savværk, der domineres af en imponerende, fredet tømmerlade fra 1915 samt flere fine industri- og lagerbygninger. Området er delvis beplantet, og bag tømmerladen er et område med frugttræer.

FORTÆLLING

Brødrene Frederik og Niels Plum etablerede deres købmandsforretning i 1876. Virksomheden voksede hurtigt, og handlen med de fynske landmænd kom til at omfatte bl.a. trælast, brændsel, gødning og kolonialvarer, men også salg af æg, korn og foderstoffer fra egen mølle og æggepakkeri. I 1915 tilføjede familien den store tømmerlade og savværket. I dag opleves fortællingen om handelseventyret stadig tydeligt i købmandsgården og dens mange funktions- og lagerbygninger, der samlet udgør et unikt kulturmiljø.

BÆRENDE BEVARINGSVÆRDIER

De bærende bevaringsværdier knytter sig til købmandsgården omkring gårdrummet og de tilhørende bygninger bagved, der rummer stor autenticitet med høje kulturhistoriske og arkitektoniske værdier. Endvidere er bebyggelsesstrukturen og de grønne arealer og frugttræer værdifuld for helheden.

STATUS

Området er strukturelt velbevaret, og købmandsgården og tømmerladen er i god stand. Flere af de bagvedliggende bygninger er i forfald. Særligt staldens tilstand er kritisk. Kommende bebyggelse i området bør udvise stor respekt for kulturmiljøets unikke karakter og værdier.

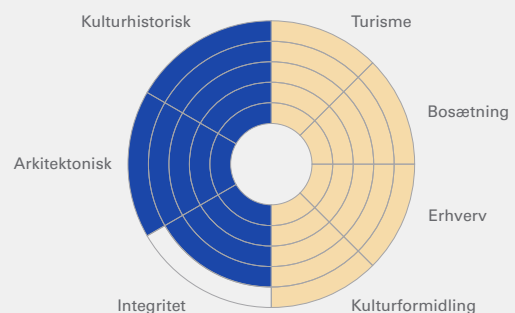


Afgrænsningen omfatter den oprindelige købmandsgård og det centrale areal med savværk og lagerbygninger

Kommune:	Assens Kommune
Kategori:	Bymiljø - Købmandsgård
Emne i kommuneplan:	Handel og industri, tid: 1850-1950
Omfang:	Kulturmiljø nr.16
Udpeget i kommuneplan:	Ja
Adgangsforhold:	Offentlig adgang

● VÆRDISÆTNING

● EGENSKABER



PLUMS KØBMANDSGÅRD OG SAVVÆRK



Den tidligere staldbygning er en af de karakterfulde bygninger i det unikke miljø. Bygningen er i forfald



Det tidligere æggepakkeri ligger mellem Østergade og savværket

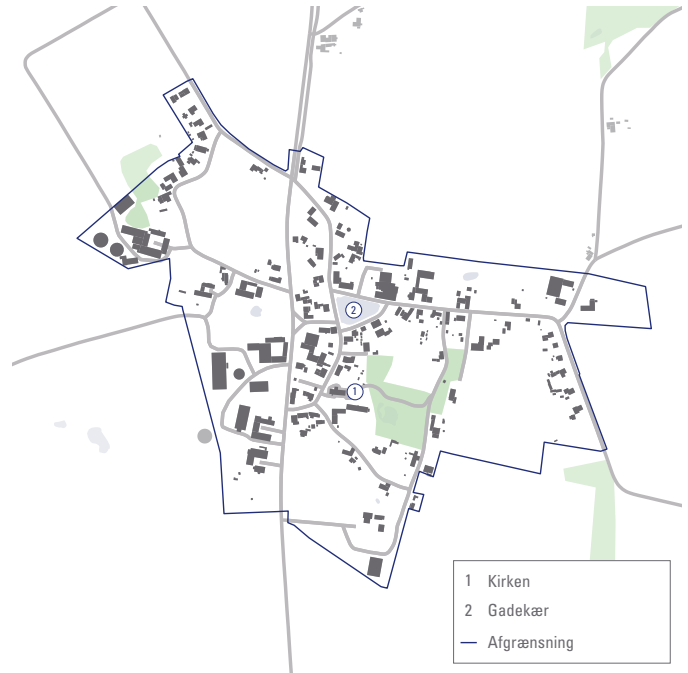


Gårdrummet Østergade 38 med folkestue og badmintonhal i forgrunden og kig til savværket igennem porten

SKYDEBJERG



En af landsbyens adgangsveje, der leder op til gadekæret



Afgrænsningen omfatter Skydebjerg landsby med det store gadekær, andelsmiljø og gårde

BESKRIVELSE

Skydebjerg er en vejklungeby med en kompleks vejstruktur, der indeholder flere større adgangsveje med små forgreninger. Bebyggelsen i landsbyen består af gårde, der ligger uregelmæssigt fordelt med huse iblandt, og en central kerne af funktionsbygninger fra andelstiden. Et af de centrale elementer i landsbyen er det store gadekær, hvorfra andelsmiljøet og kirken med den nærliggende præstegård fra 1700-tallet ses tydeligt. Enkelte nyere villaer fra 1950'erne og moderne parcelhuse er senere opført i udkanten af byen.

FORTÆLLING

Landsbyen vidner om den tidlige opdyrkning af det midtjyske skovland og afspejler på fin vis den efterfølgende samfundsudvikling i andelstiden. Landsbyen er præget af større gårde, huse og skole, opført i 1828. En del af gårdene er udflyttet fra landsbyen, hvilket specielt den vestlige del af byen bærer præg af. Udviklingen i forbindelse med andelsbevægelsen knytter sig til de centralt placerede funktionsbygninger med mejeri, vandværk, smedje, håndværksindustri, forsamlingshus, købmand og kro.

BÆRENDE BEVARINGSVÆRDIER

De bærende bevaringsværdier omfatter den velbevarede landsbystruktur og det centrale gadekær samt de store eng- og mosearealer, der omgiver landsbyen. De større gårde og bebyggelsen fra andelstiden understøtter i høj grad den kulturhistoriske fortælling om Skydebjerg og har ligeledes høj bevaringsværdi.

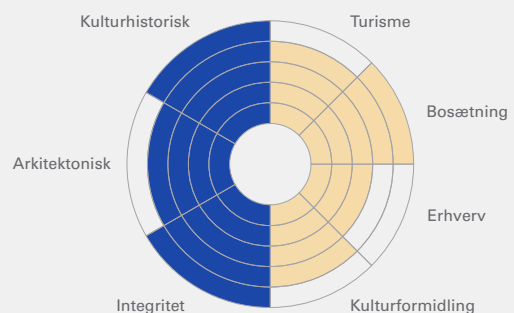
STATUS

Skydebjerg har bevaret sin oprindelige karakter med enkelte om- og tilbygninger, hvor nye tilføjelser er integreret i den oprindelige struktur på fin vis. Kulturmiljøet er derfor et mønstereksempel på de mange idylliske landsbyer i Assens Kommune.

Kommune:	Assens Kommune
Kategori:	Bymiljø – Landsby, Andelsby
Emne i kommuneplan:	Skydebjerg Landsby
Omfang:	Kulturmiljø nr. 31
Udpeget i kommuneplan:	Ja
Adgangsforhold:	Offentlig adgang

● VÆRDISÆTNING

● EGENSKABER



SKYDEBJERG



En af landsbyens adgangsveje, der leder op til gadekæret



Skydebjerg Kirke med den nærliggende fredede præstegård i sulekonstruktion



Den vestlige del af landsbyen, hvorfra flere gårde er udflyttet